

- PROJEKTOWANY KANAŁ TECHNOLOGICZNY
- PROJEKTOWANA LAMPA OŚWIETLENIOWA
- PROJEKTOWANY KABEL YAKXS 4X35
- PROJEKTOWANA SZAFKA OŚWIETLENIOWA
- PROJEKTOWANA LAMPA OŚWIETLENIOWA
- LIKwidACJA ISTNIEJĄCEGO KABLA
- PROJEKTOWANA SIĘĆ TELETECHNICZNA
- LIKwidOWANA SIĘĆ TELETECHNICZNA
- PROJEKTOWANE SIĘĆ WODOCIĄGOWA
- PROJEKTOWANY HYDRANT PODZIEMNY
- LIKwidOWANA SIĘĆ WODOCIĄGOWA
- PROJEKTOWANA SIĘĆ KANALIZACJI DESZCZOWEJ
- PROJEKTOWANY PRZYKANALIK KANALIZACJI DESZCZOWEJ
- PROJEKTOWANY WYLOT DO ROWU

- GRANICE DZIAŁEK ISTNIEJĄCYCH
- PROJEKTOWANA GRANICA DZIAŁEK
- GRANICA TERENU OBJĘTEGO WNIOSEM O REALIZACJĘ INWESTYCJI DROGOWEJ (ZRID)

Uwaga!
 1. Jeżeli linia niebieska biegnie przy granicy działki to teren inwestycji wyznacza granica działek
 2. Jeżeli linia niebieska nie biegnie przy granicy działek to określa ona teren objęty decyzją ZRID

- NUMERY DZIAŁEK
- NUMERY DZIAŁEK OBJĘTYCH DECYZJĄ ZRID
- NUMER DZIAŁKI PO PODZIALE OBJĘTEJ DECYZJĄ ZRID
- NUMER DZIAŁKI PO PODZIALE
- NUMER DZIAŁKI PRZED PODZIAŁEM



BIURO PROJEKTOWO-INŻYNIERSKIE
PINKONCEPT
 80-160 Gdańsk, ul. Olimpijska 46/4; e-mail: biuro@pinkoncept.pl; tel.: 783-340-180; 781-204-410
 NIP: 583-318-04-19; REGON: 381697688; NR KONTA: 84 1050 1784 1000 0090 3063 5396

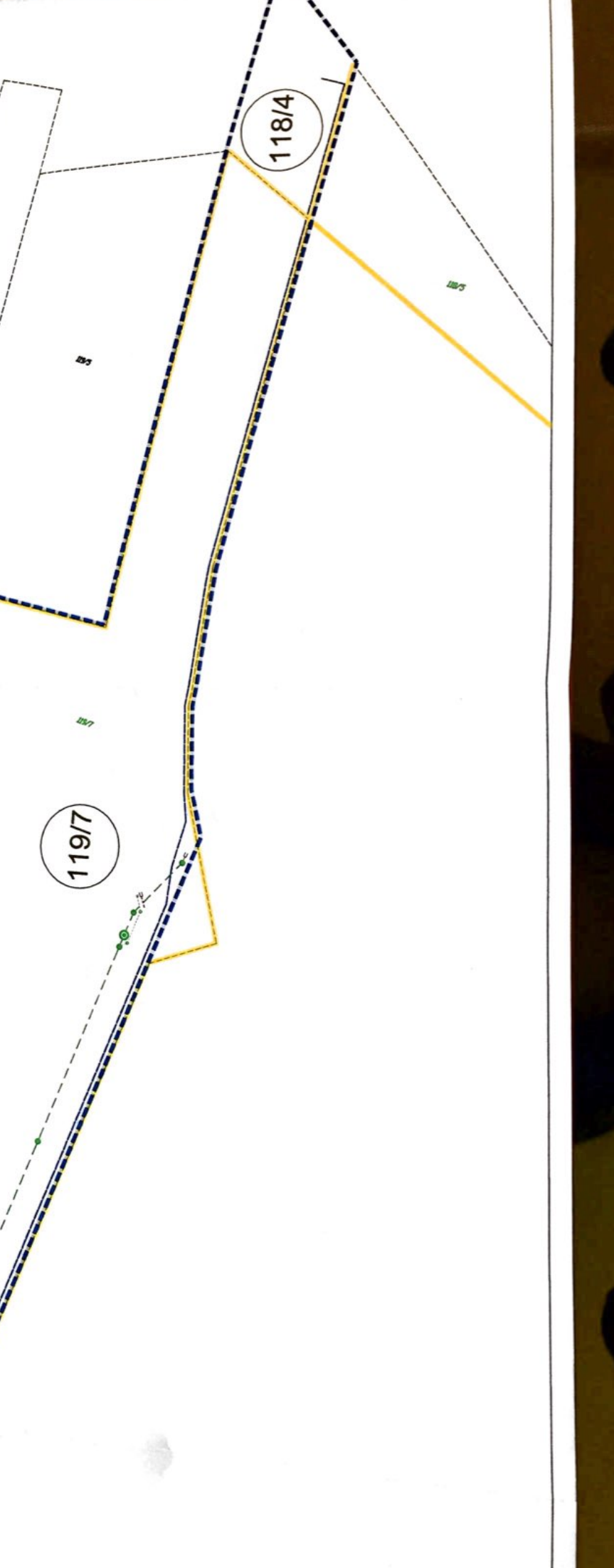
PROJEKT ULICY DERDOWSKIEGO W M.C. KOSAKOWO		DRUGI
TYTUŁ	PROJEKT ZAGOSPODAROWANIA TERENU	DATA: 01.2016
SKALA	PLANSZA ZAGOSPODAROWANIA TERENU	SKALA: 1:1000

ZAŁĄCZNIK NR 2 DO WNIOSKU - PZ12



118/4

119/7



120/15

135/2

WGS
Kolejowy 87
N=4950571.37
E=4531941.57
L=43.90
A=6.36
B=0.80

orientacyjna lokalizacja
stanowiska
archeologicznego
nr 07-42/88

KW GD2N/0004690T/16
Andrzej Kotwicki

KONIEC PROJEKTU ODCINKA
KM=0+099.78

KŁK: KM=0+079.78
L=20.00

PK: KM=0+035.8
R=300.00

KONIEC PROJEKTU ODCINKA
KM=2+077.88

POCZĄTEK PROJEKTU ODCINKA
KM=0+000.00

Wzrost i szerokość
korony drogi
12,00 m

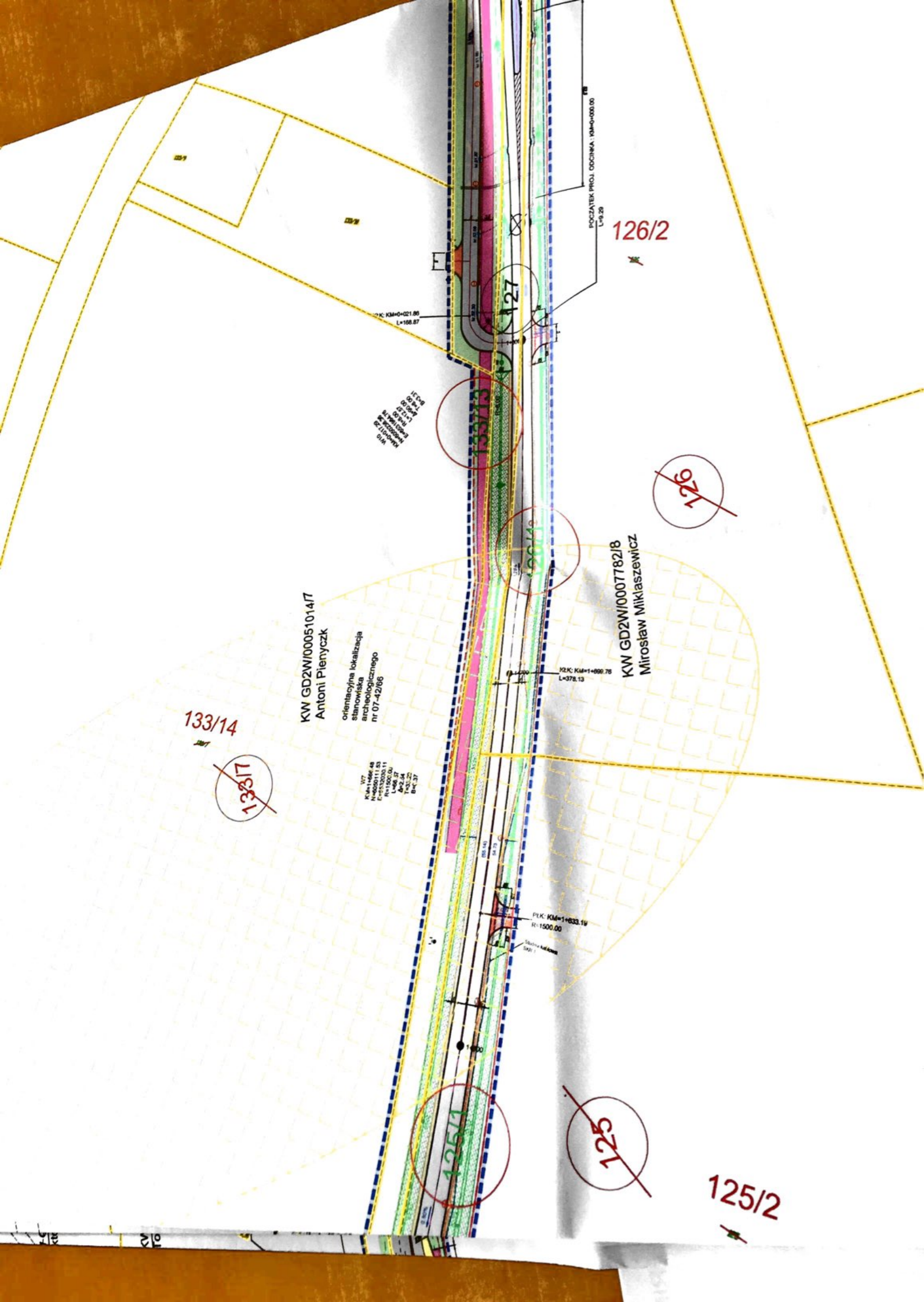
Wzrost i szerokość
korony drogi
12,00 m

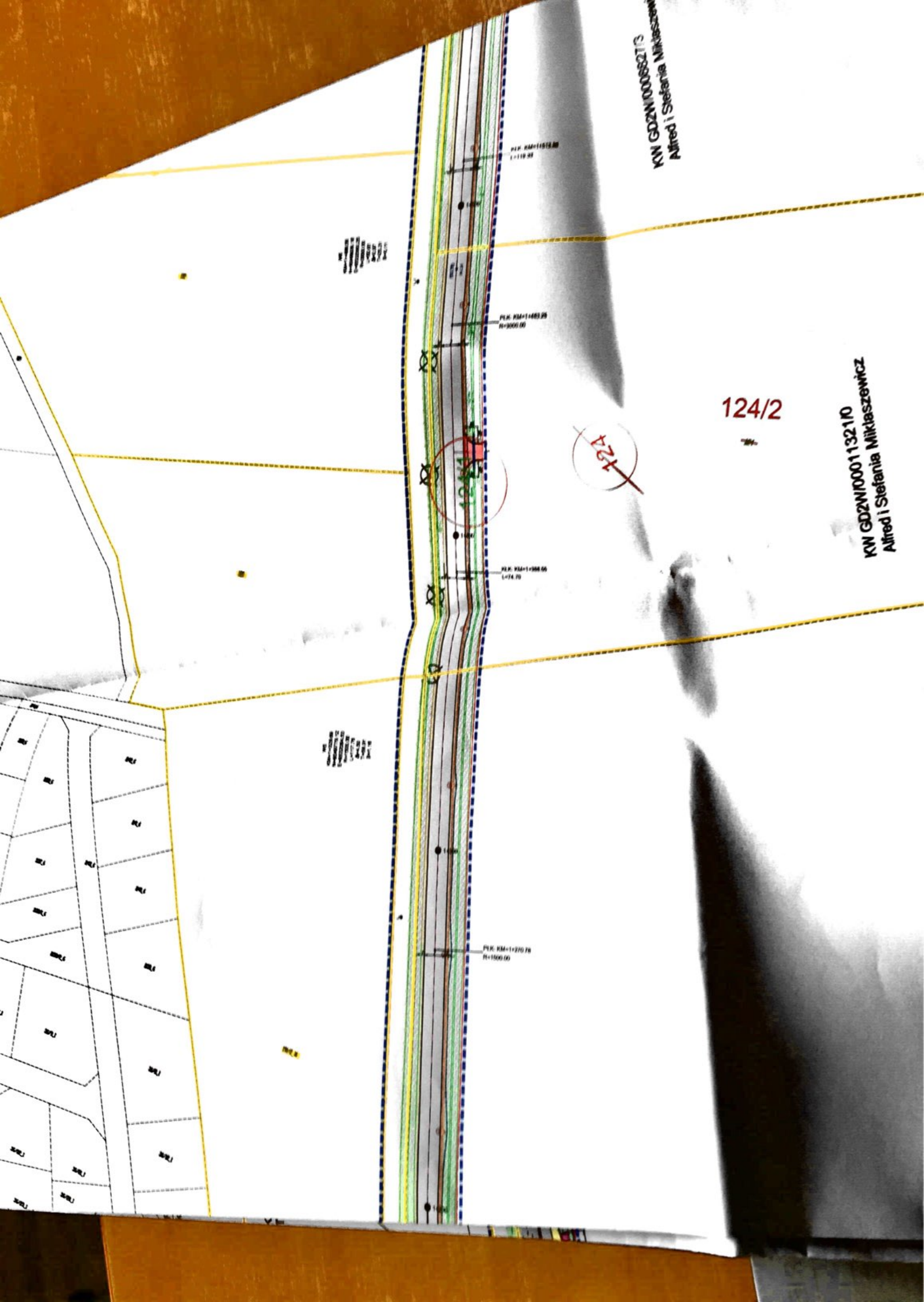
133/1

133/2

2









PKX: KM=1+182.41
L=66.37

Stożka katowa
200:1

PKX: KM=1+042.95
R=600.00

SKA
M=1:13.14
N=1000000.00
E=1000000.00
P=1000000.00
T=1000000.00
T=1000000.00
T=1000000.00
T=1000000.00

orientacyjna lokalizacja
stanowisko archeologiczne
nr 07-42/62

KW GD2W/00034040/3
Jarosław Wypijewski i Dorota Wypijewska

KW GD2W/00033474/7
Tomasz i Danuta Trocha

KW GD2W/00033475/4
Ktor Matecko, Alicja Mateccka



KW GD2W/00025203/8
Maria Glowienke, Anna Glowienke - Dlouchy

194/8

~~194/2~~


KW GD2W/00049337/0
TS DEVELOPMENT Sp. z o.o.

W2
KM=0+158.98
N=6046731.84
E=62700.00
L=778.50
T=39.72
B=1.13

W2
KM=0+158.98
N=6046731.84
E=62700.00
L=778.50
T=39.72
B=1.13

193/1

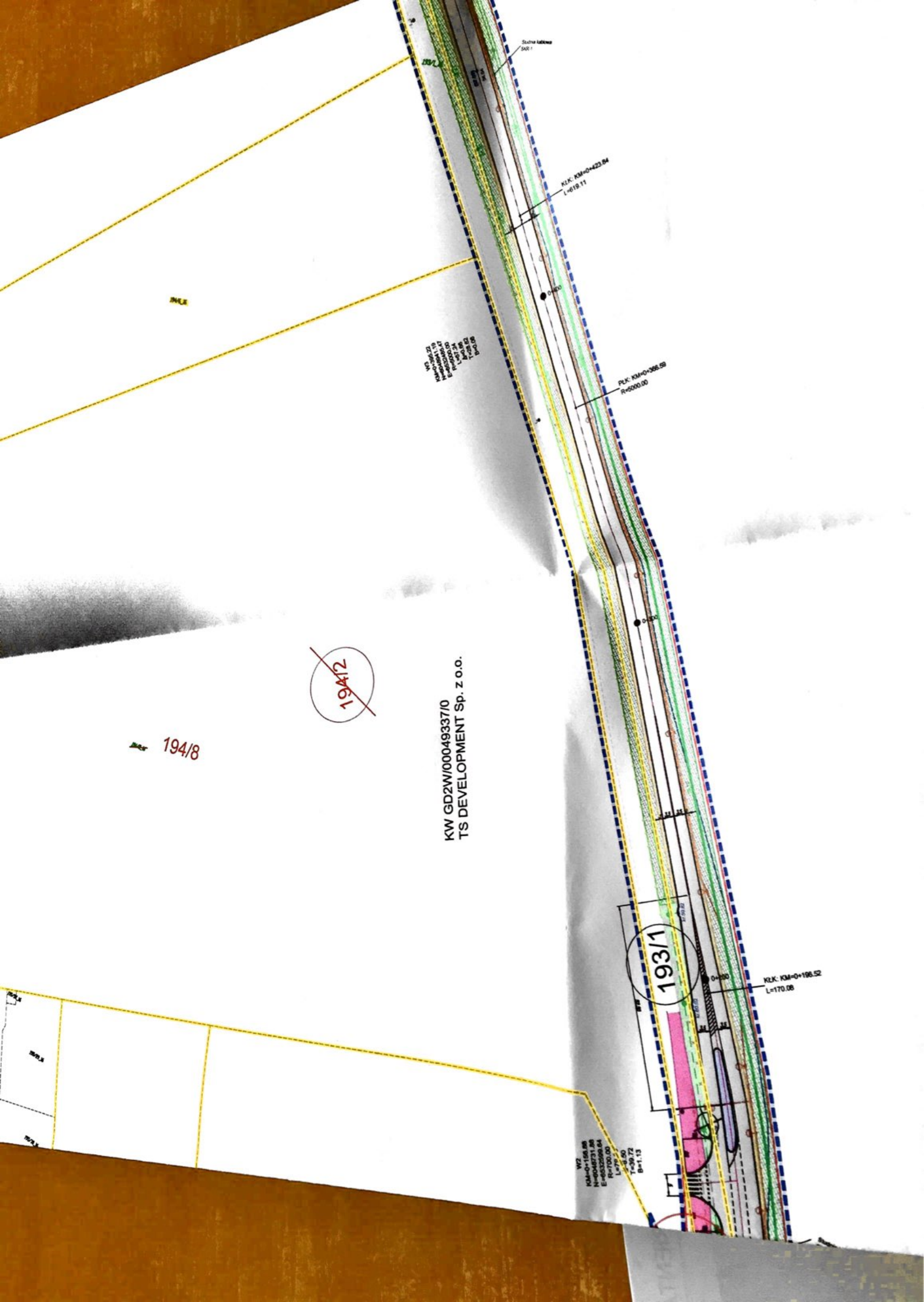
KJK: KM=0+186.52
L=170.08



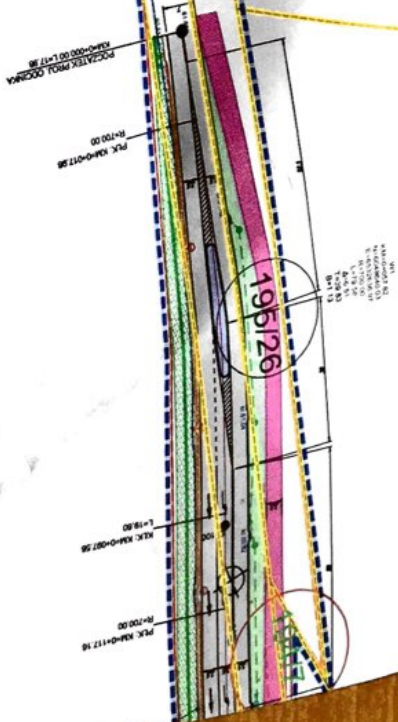
KJK: KM=0+223.84
L=619.11

KJK: KM=0+366.59
R=5000.00

Sucha łąka
SKR: 1



obłona/cyfra lokatza
stanowiska
archeologicznego
nr 07-43167




















	NAWIERZCHNIA Z MASTYKSU GRYŚOWEGO - ULICA DERDOWSKIEGO KR5, UL. KOŚCIUSZKI KR3, UL. ŻEROMSKIEGO KR3, DROGA SERWISOWA KR2
	NAWIERZCHNIA Z KOSTKI KAMIENNEJ - PIERŚCIEŃ RONDA, POSZERZENIA NA ŁUKU
	NAWIERZCHNIA Z KOSTKI BETONOWEJ - AZYLE
	NAWIERZCHNIA Z KOSTKI BETONOWEJ - ZATOKI AUTOBUSOWE
	NAWIERZCHNIA BITUMICZNA - ZJAZDY PUBLICZNE
	NAWIERZCHNIA BITUMICZNA - CIĄG PIESZO - ROWEROWY, ŚCIEŻKA ROWEROWA
	NAWIERZCHNIA Z KOSTKI BETONOWEJ - CHODNIK
	NAWIERZCHNIA ŻWIROWA - POBOCZE GRUNTOWE
	PROJEKTOWANY KRAWĘŻNIK BETONOWY 15x30x100cm
	PROJEKTOWANY KRAWĘŻNIK BETONOWY 15x30x100cm - ZANIŻONY
	PROJEKTOWANA KRAWĘDZ DROGI
	PROJEKTOWANE OBRZEŻE BETONOWE 8x25x100cm
	PROJEKTOWANA KRAWĘDZ POBOCZA GRUNTOWEGO
	PROJEKTOWANE WPUSTY DESZCZOWE
	PROJEKTOWANE PRZEPUSTY DROGOWE
	PROJEKTOWANE RZĘDNE PRZECIĘCIA STYCZNYCH ŁUKÓW PIONOWYCH
	PROJEKTOWANE RZĘDNE
	PROJEKTOWANA BARIERA OCHRONNA
	PROJEKTOWANE ROWY
	GRANICA PASA DROGOWEGO
	DRZEWA DO WYCINKI
	PROJEKTOWANA STUDNIA KABLOWA
	PROJEKTOWANY KANAŁ TECHNOLOGICZNY
	PROJEKTOWANA LAMPA OŚWIETLENIOWA
	PROJEKTOWANY KABEL YAKXS 4X35
	PROJEKTOWANA SZAFKA OŚWIETLENIOWA
	PROJEKTOWANA LAMPA OŚWIETLENIOWA
	LIKWIDACJA ISTNIEJĄCEGO KABLA
	PROJEKTOWANA SIEĆ TELETECHNICZNA
	LIKWIDOWANA SIEĆ TELETECHNICZNA
	PROJEKTOWANA SIEĆ WODOCIĄGOWA
	PROJEKTOWANY HYDRANT PODZIEMNY
	LIKWIDOWANA SIEĆ WODOCIĄGOWA
	PROJEKTOWANA SIEĆ KANALIZACJI DESZCZOWEJ
	PROJEKTOWANY PRZYKANALIK KANALIZACJI DESZCZOWEJ
	PROJEKTOWANY WYLOT DO ROWU
	GRANICE DZIAŁEK ISTNIEJĄCYCH
	PROJEKTOWANA GRANICA DZIAŁEK
	GRANICA TERENU OBJĘTEGO WNIOSEM O REALIZACJĘ INWESTYCJI DROGOWEJ (ZRID)

Uwaga!
 1. Jeżeli linia niebieska biegnie przy granicy działki to teren inwestycji wyznaczają granice działek
 2. Jeżeli linia niebieska nie biegnie przy granicy działek to określa ona teren objęty decyzją ZRID

NUMERY DZIAŁEK

NUMERY DZIAŁEK FK OBJĘTYCH DECYZJĄ ZRID

-  LIKWIDACJA ISTNIEJĄCEGO KABLA
-  PROJEKTOWANA SIEĆ TELETECHNICZNA
-  LIKWIDOWANA SIEĆ TELETECHNICZNA
-  PROJEKTOWANE SIEĆ WODOCIĄGOWA
-  PROJEKTOWANY HYDRANT PODZIEMNY
-  LIKWIDOWANA SIEĆ WODOCIĄGOWA
-  PROJEKTOWANA SIEĆ KANALIZACJI DESZCZOWEJ
-  PROJEKTOWANY PRZYKANALIK KANALIZACJI DESZCZOWEJ
-  PROJEKTOWANY WYLOT DO ROWU
-  GRANICE DZIAŁEK ISTNIEJĄCYCH
-  PROJEKTOWANA GRANICA DZIAŁEK
-  GRANICA TERENU OBJĘTEGO WNIOSEM O REALIZACJĘ INWESTYCJI DROGOWEJ (ZRID)
Uwaga!
1. Jeżeli linia niebieska biegnie przy granicy działki to teren inwestycji wyznaczają granice działek
2. Jeżeli linia niebieska nie biegnie przy granicy działek to określa ona teren objęty decyzją ZRID
-  NUMERY DZIAŁEK
-  NUMERY DZIAŁEK OBJĘTYCH DECYZJĄ ZRID
-  NUMER DZIAŁKI PO PODZIALE OBJĘTEJ DECYZJĄ ZRID
-  NUMER DZIAŁKI PO PODZIALE
-  NUMER DZIAŁKI PRZED PODZIAŁEM

BIURO PROJEKTOWO-INŻYNIERSKIE
PINKONCEPT Sp. z o.o. Sp. K.
 80-180 Gdańsk, ul. Olimpijska 46/4; e-mail: biuro@pinkconcept.pl; tel.: 783-340-160; 791-204-410
 NIP: 583-318-04-19; REGON: 361697688; NR KONTA: 84 1050 1764 1000 0090 3063 5396

NAZWA: PROJEKT ULICY DERDOWSKIEGO W MSC. KOSAKOWO		BRANŻA: DROGI
STADIUM:	PROJEKT ZAGOSPODAROWANIA TERENU	DATA: 01.2016
NAZWA RYSUNKU:	PLANSZA ZAGOSPODAROWANIA TERENU	SKALA: 1:1000

ZAŁĄCZNIK NR 2 DO WNIOSKU - PZT2