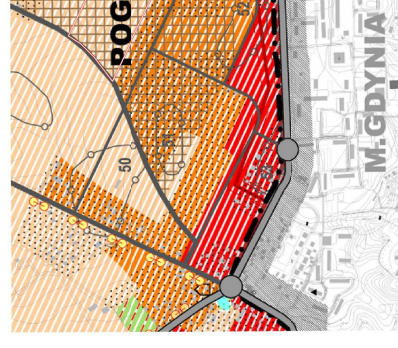
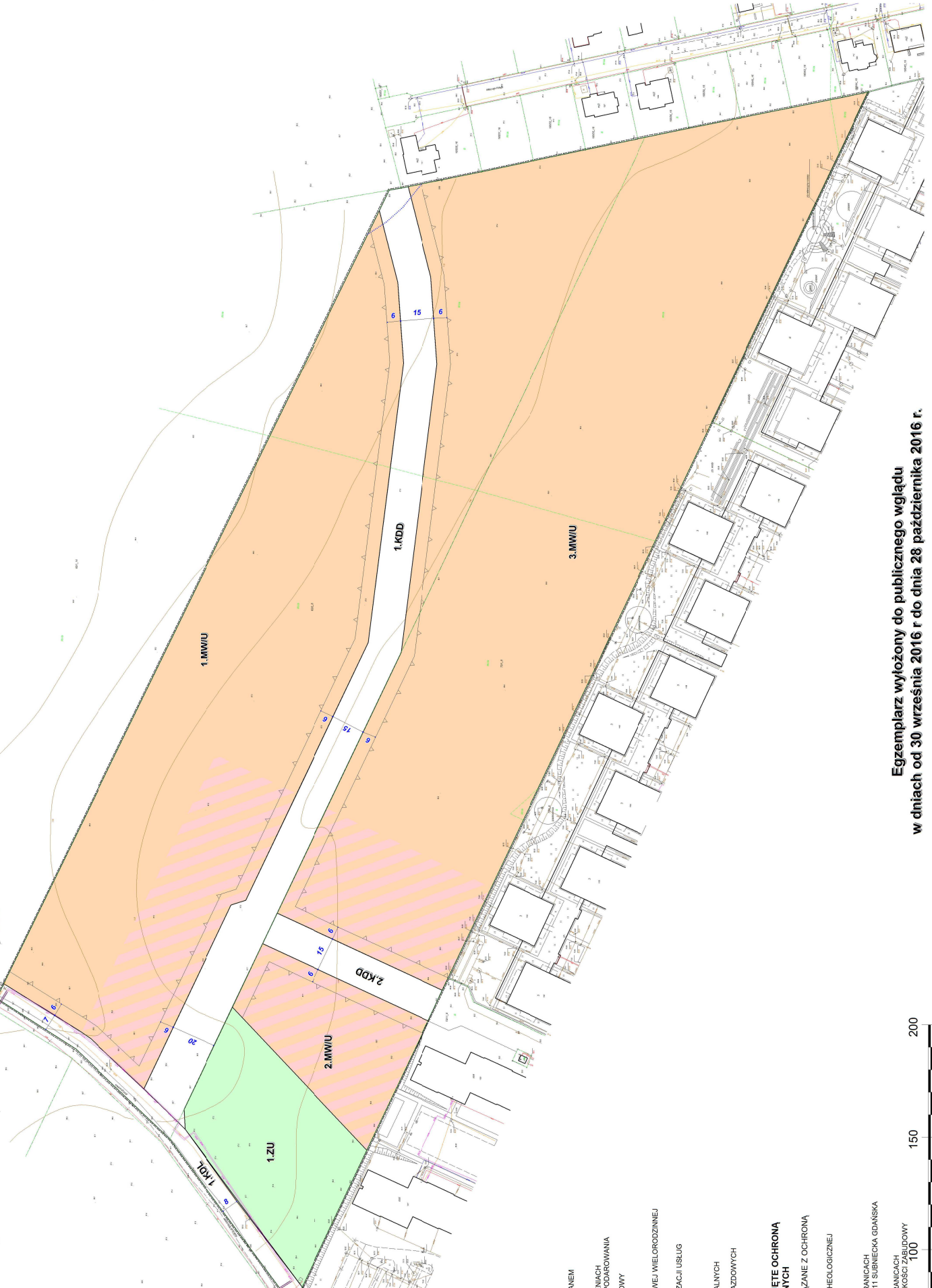







**AGOSPODAROWANIA PRZESTRZENNEGO**  
**11 62/2**  
**OSAKOWO, PRZY UL. KOŚCIOUSZKI**  
**ANU**







WYRYS ZE STUDIUM UWARUNKOWAŃ I KIERUNKÓW ZAGOSPODAROWANIA GMINY KOSAKOWO UCHWAŁA RADY GMINY KOSAKOWO z dnia 28 stycznia 2016 r. skala 1:10 000



**6. PRZEZNACZENIA DOMINUJĄCE**

-  TEREN O DOMINUJĄCEJ FUNKCJI ZABUDOWA JEDNORODZINNA
-  TEREN O FUNKCJI MIESZKANIOWO-USŁUG TURYSTYKI Z DUŻYM UDZIAŁEM FUNKCJI MIESZKANIOWEJ I USŁUG
-  TERENY MIESZKANIOWE I USŁUG
-  TERENY O DOMINUJĄCEJ FUNKCJI MIESZKANIOWO-USŁUG
-  TEREN O DOMINUJĄCEJ FUNKCJI ZABUDOWA WIELORODZINNA O

**7. KOMUNIKACJA**

-  DROGI ZBIORCZE 'Z'
-  POWIĄZANIA / SKRZYŻOWANIA DROG Z GMINĄ GDYNIA
-  WAŻNIEJSZE DROGI LOKALNE 'L'
-  POZOSTAŁE DROGI LOKALNE 'L' I DOJAZDOWE 'D'
-  4 ZASOBY, WALORY I OGRANICZENIA ŚRODOWISKA
-  STREFA OCHRONY ARCHEOLOGICZNEJ

Egzemplarz wyłożony do publicznego wglądu w dniach od 30 września 2016 r do dnia 28 października 2016 r.

ANIE  
 ANIACH  
 PODAROWANIA  
 ZWY  
 WIEJ WIELORODZINNEJ  
 ZACJI USŁUG  
 ALNYCH  
 ZDOWYCH  
 ETE OCHRONA  
 NYCH  
 ZANIE Z OCHRONA  
 GEOLOGICZNEJ  
 ANICACH  
 11 SIBNIECKA GDANSKA  
 ANICACH  
 KOŚCIBUDOWY  
 100