

Masz Głos

Biuletyn Stowarzyszenia Mieszkańców Gminy Kosakowo

SMG
KOSAKOWO

ISSN 2544-6134
grudzień 2017 r.
nr 4

*Wszystkiego co tylko można sobie wymarzyć,
z okazji Świąt Bożego Narodzenia
oraz zbliżającego się Nowego Roku*

Lyczy

*Stowarzyszenie Mieszkańców Gminy Kosakowo,
Prezes Zarządu
Liliana Baretta - Palczewska.*



OKRĘGOWA STACJA KONTROLI POJAZDÓW



**U nas przegląd zrobisz szybko, sprawnie i bez stresu!
Do każdego przeglądu prezent gratis!**

Kosakowo ul. Niezpominajki 2 (obok Polomarketu)

CO SIĘ DZIEJE Z REFERENDUM ?

Zgodnie z założeniami od 11 grudnia rozpoczęliśmy zbieranie podpisów. Działania z tym związane zintensyfikujemy po świętach, gdyż dla lepszego dotarcia do mieszkańców postanowiliśmy jeszcze raz rozkolportować karty do podpisów wraz z tym numerem biuletynu.

Jakie są najczęstsze wątpliwości i pytania ?

1. Największy sceptycyzm i niewiara w skuteczność referendum wynika z wątpliwości co do wyegzekwowania decyzji mieszkańców. Powszechnie panuje przekonanie, że referendum swoją drogą, a władza i tak zrobi co uważa. Po raz kolejny należy jednoznacznie stwierdzić, że zgodnie z „Art. 65. Jeżeli referendum zakończy się wynikiem rozstrzygającym w sprawie poddanej pod referendum, właściwy organ jed-

nostki samorządu terytorialnego niezwłocznie podejmie czynności w celu jej realizacji.” Oczywiście jest, że nasze stowarzyszenie na pewno dopilnuje na drodze prawnej wykonania decyzji mieszkańców.

2. Sporo pytań związanych jest ze sposobem przekazania kart z podpisami, których jest kilka:

- oczekiwanie na przybycie naszego przedstawiciela po odbiór kart, do końca roku. W przypadku nie dotarcia do Państwa prosimy jak poniżej przesłanie sms'a na nr tel. 501-191-961 lub na adres poczta@kosakowo.info z informacją o adresie pod, którym jest do odbioru karta z podpisami, dodatkowo można podać najpewniejsze godziny odbioru.

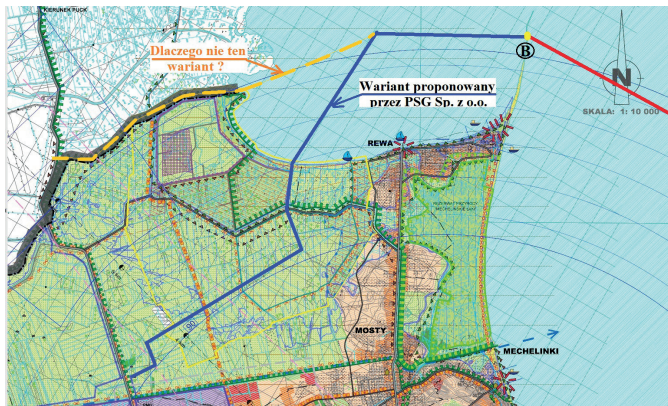
- przesłanie pocztą na adres naszej siedziby SMGK, ul. Unruga 26, 81-181 Gdynia

3. Szeroka kampania, łącznie ze spotkaniami z mieszkańcami w sprawie referendum, odbędzie się już po podjęciu decyzji o wyznaczeniu daty referendum.

DLACZEGO NADAL MUSIMY WALCZYĆ ?

Najświeższe materiały do pkt.14 referendum w sprawie gazociągu.

Jak już pisaliśmy w poprzednim numerze Polska Spółka Gazownictwa Sp. z o.o., nie daje za wygraną i nadal forsuje przeprowadzenie gazociągu wysokiego ciśnienia przez naszą gminę. Tym razem złożyła do planu przygotowywanego dla Zatoki Puckiej dwa warianty wprowadzenia nitki gazociągu na ląd i skierowanie go do kavern znajdujących się na terenie naszej gminy. Jeden z wariantów najkrótszy (czyli najbardziej prawdopodobny) zaplanowano przeprowadzić przez tereny gdzie jeszcze niedawno RDOS, czyli Regionalna Dyrekcja Ochrony Środowiska nie pozwoliła nam jako gminie zmienić studium zagospodarowania przestrzennego dla planowanej mariny „Nowa Holandia”.



Jak można przekonać się na załączonej mapce inwestora nie obchodzi fakt, że gazociąg ma przebiegać przez obszar ściśle chroniony Natura 2000 zarówno jako dyrektywa ptasia jak i siedliskowa. Dla nas to było nie do przeskoczenia i dlatego obszar dla naszej mariny ograniczono do 30 ha, a nie jak planowaliśmy kilkakrotnie więcej.

Poprowadzenie gazociągu w tym wariantcie może w przyszłości całkowicie uniemożliwić nam rozbudowę mariny w II etapie, który jest planowany jeżeli założenia związane z tą inwestycją się sprawdzą.

Musimy poprzez referendum potwierdzić nasz sprzeciw w takim traktowaniu naszego dobra. Na mapce zaznaczono linią przerywaną alternatywę, o której od dawna była mowa. Przedstawiona alternatywa rozwiązuje wiele uwarunkowań, przede wszystkim nie niszczy naszego środowiska a co ważniejsze przebiega na granicach obszarów chronionych a nie przez ich środek. Nasze pytanie referendalne właśnie takie rozwiązanie dopuszcza i jest zgodne z już obowiązującym planem.

Jako ciekawostka, którą można zauważyć przeglądając część dokumentacji zarchiwizowanej w Urzędzie Morskim do tej sprawy to fakt, że nasza gmina była bardzo ochocza w załatwieniu gazociągu na naszych terenach. Uchwałę o przystąpieniu do planu zezwalającego na poprowadzenie gazociągu podjęto już 12 sierpnia 2010 r, czyli 6 dni wcześniej niż otrzymano zawiadomienie z Urzędu Morskiego (str.3 dok. pod linkiem nr 1) o wszczęciu postępowania w tej sprawie, czyli wydania pozwolenia na ułożenie gazociągu w obszarze wód wewnętrznych Zatoki Puckiej.

Henryk Palczewski



CZY JEST KTOŚ W STANIE NAM WYTŁUMACZYĆ ?

Jaka jest przyczyna, że niby w otwartych grupach na Facebooku, a nie publikuje się materiałów, które są niezmiernie ważne dla mieszkańców gminy Kosakowo.

Mowa jest o grupach „Nasze sprawy w gminie Kosakowo” oraz „Nowe Pogórze”. Osobiście jestem na nich zablokowany, a próby zamieszczenia naszych postów przez inną osobę speliły na niczym.

Nie wiem skąd się bierze taki upór administratorów jeżeli w tych postach chodzi tylko o sprawy gminne, co chyba tylko przez pomyłkę wpisano do nazwy grupy.

Jedno z pytań referendalnych wręcz bezpośrednio dotyczy tematu, którym powinni się zainteresować przede wszystkim członkowie Stowarzyszenia Ekologiczno-Kulturowego „Nasza Ziemia”.

Jest pewne podejrzenie, które może tłumaczyć tą niebywałą sytuację. Administratorzy obu grup jako byli kandydaci na radnych z ramienia Naszej Ziemi, obawiają się, że obecne referendum to nie ich inicjatywa i nie zostaną odpowiednio zauważeni i uhonorowani. Nic bardziej błędnego. Jako przykład niech posłuży wygrane referendum z 2013 roku, które nie było wprawdzie z ich inicjatywy, ale w odbiorze ogółu uważane jest za ich zwycięstwo.

Czy członkowie Stowarzyszenia Ekologiczno-Kulturowego „Nasza Ziemia” wiedzą w ogóle o zaistniałej sytuacji, czy to po prostu gra polityczna ich kierownictwa, która nie ma nic wspólnego ze sprawami gminnymi ?

Henryk Palczewski



ul. Adm. J. Unruga 26
81-181 Gdynia

**Karta podpisów osób popierających inicjatywę przeprowadzenia referendum
w gminie Kosakowo, którego inicjatorem jest
Stowarzyszenie Mieszkańców Gminy Kosakowo**

Pełnomocnikiem inicjatora referendum jest:

Henryk Palczewski

zam. w Mostach gmina Kosakowo przy ul. Wiązowej 33

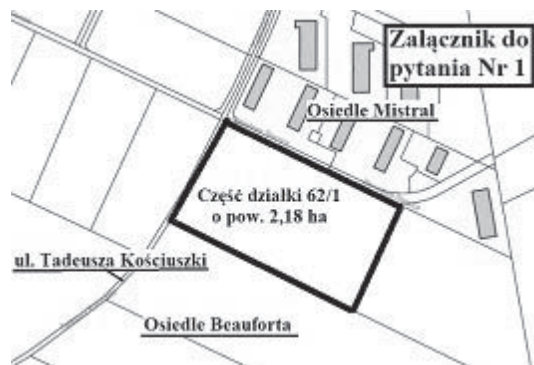
Zgodnie z Art. 14 ust 2. ustawy o referendum lokalnym informuje się, że udzielonego poparcia niniejszej inicjatywie nie można wycofać.

Przedmiotem referendum jest odpowiedź na 10 pytań oraz wybór jednego z wariantów zawartych w 4 pytaniach wariantowych, które przedstawiono na kolejnych stronach karty.

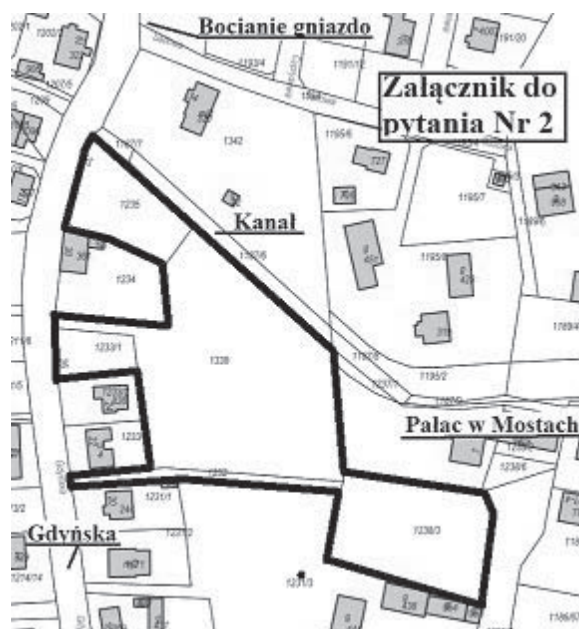
L.p.	Nazwisko, imię	Adres zamieszkania	PESEL	Data udzielenia poparcia	Podpis
1					
2					
3					
4					
5					

Wyrażam zgodę na przetwarzanie moich danych osobowych dla potrzeb niezbędnych do realizacji referendum (zgodnie z Ustawą z dnia 29.08.1997 roku o Ochronie Danych Osobowych; tekst jednolity: Dz. U. 2016 r. poz. 922).

1. Czy jesteś za przeznaczeniem w miejscowym planie zagospodarowania przestrzennego części działki nr 62/1 o pow. 2,18 ha (**Załącznik do pyt. Nr 1**) przyległej od zachodu do ul. Tadeusza Kościuszki, od północy do ul. Stanisława Staszica w Pogórze i przeznaczenia jej na szkołę, przedszkole, żłobek oraz teren rekreacyjny ?



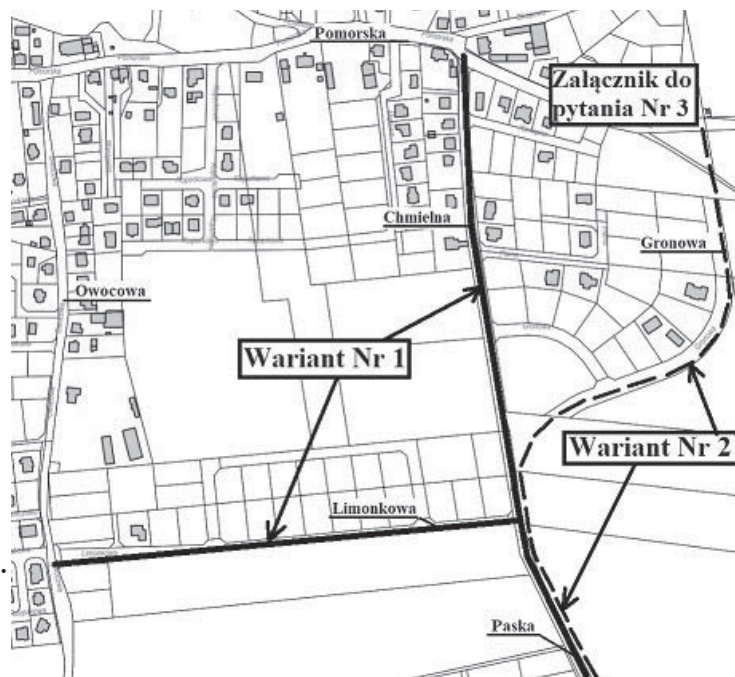
2. Czy jesteś za zmianą przeznaczenia w miejscowym planie zagospodarowania przestrzennego działek nr 1235, 1338, 1238/3, 1232, 1233/1 o łącznej pow. 1,05 ha (**Załącznik do pyt. Nr 2**) w Mostach i przeznaczenia ich na przedszkole, żłobek oraz teren rekreacyjny ?



3. Oznacz, który wariant budowy połączenia drogowego z Suchego Dworu do Dębogórze ma być wykonany w pierwszej kolejności (**Załącznik do pyt. Nr 3**):

Wariant Nr 1 - droga Paska i Chmielna w obecnym ich przebiegu z jednoczesnym odgałęzieniem ulicą Limonkową do ulicy Owocowej.

Wariant Nr 2 - droga Paska i Chmielna w obecnym przebiegu do skrzyżowania z ulicą Limonkową, a w dalszym przebiegu ulicą Gronową do ulicy Pomorskiej, co w konsekwencji spowoduje likwidację obecnego skrzyżowania ul. Chmielnej z Pomorską.



4. Oznacz, według którego wariantu ma być budowana obwodnica Pierwoszyna
(Załącznik do pyt. Nr 4)

Wariant Nr 1 początek obwodnicy to przeniesione o 50 m w kierunku Pierwoszyna rondo w Kosakowie z dodatkowym odgałęzieniem przebiegającym w kierunku północnym obok nowo budowanego kościoła, następnie przecinając ul. Rumską, aż do nowego ronda na skrzyżowaniu ul. Gdyńskiej z Widokową, z jednoczesną budową odgałęzienia obwodnicy do ulicy Słonecznikowej w Kosakowie

Wariant Nr 2 początek obwodnicy to skrzyżowanie ulicy Stefana Żeromskiego z obecną polną drogą, w odległości 100 m przed pierwszym zakrętem w Pierwoszynie jadąc od strony Kosakowa w kierunku Rewy, następnie przecinając ul. Rumską do nowego ronda na skrzyżowaniu ul. Gdyńskiej z Wiązową



5. Czy jesteś za zbyciem po 2 udziały PEKO Sp. z o.o. KRS 0000038875 po cenie nominalnej z 95% bonifikatą, każdemu mieszkańcowi ujętemu w rejestrze wyborców Gminy Kosakowo na dzień przeprowadzenia referendum ?
6. Czy jesteś za zmianą statutu PEKO Spółki z o.o. KRS 0000038875 poprzez wprowadzenie zapisu o 4 osobowym składzie Rady Nadzorczej, w której minimum 3 członków wybierają mieszkańcy posiadający jej udziały oraz wprowadzeniem zapisu, iż Prezesa Zarządu Spółki wybiera Rada Nadzorcza w drodze konkursu ?
7. Czy jesteś za zleceniem budowy lokalnych dróg gminnych, zgodnie z harmonogramem budowy przygotowanym w oparciu o obiektywne kryteria takie jak: data pierwszego zamieszkania, ilość obsługiwanych adresów, długość budowanego odcinka lub inne np. stan techniczny, gminnej Spółce z o.o. PEKO ?
8. Czy jesteś za wstrzymaniem ogłaszania przetargów na wykonawstwo dróg w roku 2018, do czasu zorganizowania w PEKO Sp. z o.o. działu do spraw inwestycji drogowych ?
9. Czy jesteś za budową szkoły podstawowej, przedszkola oraz żłobka wśród nowych osiedli w Pogórze, przeznaczając na tę inwestycję środki finansowe zaplanowane w Wieloletniej Prognozie Finansowej na rozbudowę Szkoły Podstawowej im. kadm. Xawerego Czernickiego w Pogórze wraz z budową tunelu pod ul. Szkolną do boiska ?

10. Czy jesteś za publikowaniem na stronie BIP Gminy Kosakowo wszystkich zarządzeń Wójta oraz umów zawartych przez Gminę ?
11. Wybierz minimalną kwotę, którą w latach 2018 do 2022 corocznie należy przeznaczyć w budżecie gminy Kosakowo na finansowanie zabiegów in vitro dla jej mieszkańców
4 Warianty: 150 tys. zł, 100 tys. zł, 50 tys. zł, 0 zł
12. Czy jesteś za zmianą przeznaczenia środków finansowych zaplanowanych w Wieloletniej Prognozie Finansowej na budowę Amfiteatru w Rewie na Szperku obok krzyża, na budowę Ośrodka Szkoleniowego dla żeglarzy, na terenie nowo powstającej Mariny „Nowa Holandia”?
13. Wybierz dwie inwestycje gminne, które mają być wykonywane w pierwszej kolejności:

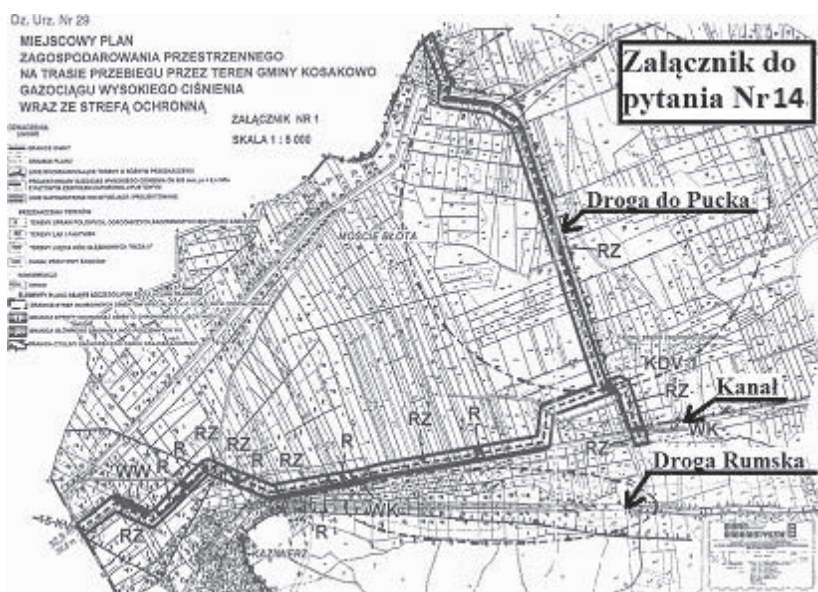
Wariant Nr 1 Kupno terenu i budowa na nim szkoły, przedszkola i żłobka pośród nowych osiedli w Pogórze według rozstrzygnięcia pyt. 1

Wariant Nr 2 Kupno terenu i budowa na nim przedszkola oraz żłobka w Mostach według rozstrzygnięcia pyt. 2

Wariant Nr 3 Budowa obwodnicy Pierwoszyna według Wariantu wybranego w pyt. 4

Wariant Nr 4 Budowa drogi z Suchego Dworu do Dębogórze według Wariantu wybranego w pyt. 3

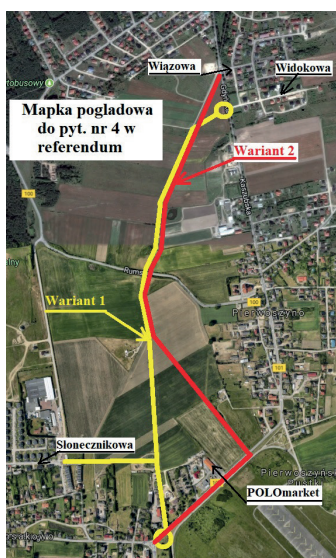
14. Czy jesteś przeciwko planowaniu i budowaniu nowych gazociągów wysokiego ciśnienia poza obecnie istniejącymi w miejscowym planie zagospodarowania przestrzennego z 08.05.2002 r. (Załącznik do pytania Nr 14)



JAKA OBWODNICA PIERWOSZYNA – UWARUNKOWANIA

(materiał do pyt. Nr 4)

Doświadczenie związane z budową ulicy Paska-Chmielna, o czym pisaliśmy w art. pt. „Pracownicy Urzędu z Dębogórze, działają na szkodę swoich współmieszkańców” <http://kosakowo.info/?p=4702> oraz informacja iż rozpoczyna się projektowanie obwodnicy Pierwoszyzna, zmusiło nas do zwrócenia się do mieszkańców o wybór wariantu budowy obwodnicy w wersji zaprezentowanej przez nasze stowarzyszenie (Wariant Nr 1), czy też w wersji jaką zaplanował urząd w miejscowym planie zagospodarowania (Wariant Nr 2).



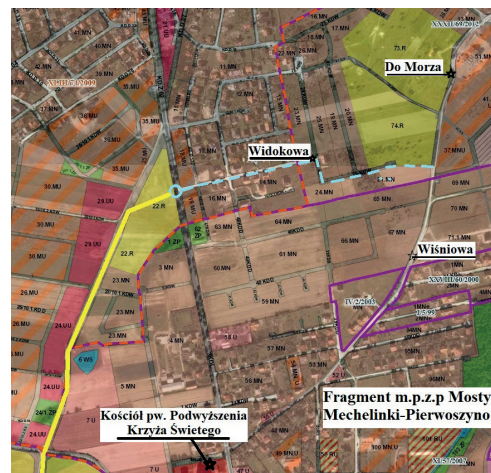
Oba warianty przedstawia mapka. Wariant Nr 1 początek obwodnicy to przeniesione o 50 m w kierunku Pierwoszyzna rondo w Kosakowie z dodatkowym odgałęzieniem przebiegającym w kierunku północnym obok nowo budowanego kościoła, następnie przecinając ul. Rumską, aż do nowego ronda na skrzyżowaniu ul. Gdynińskiej z Widokową, z jednoczesną budową odgałęzienia obwodnicy do ulicy Słonecznikowej w Kosakowie.

Wariant Nr 2 początek obwodnicy to skrzyżowanie ulicy Stefana Żeromskiego z obecną pełną drogą, w odległości 100 m przed pierwszym zakrętem w Pierwoszyźnie jadąc od strony Kosakowa w kierunku Rewy, następnie przecinając ul. Rumską do nowego ronda na skrzyżowaniu ul. Gdynińskiej z Wiązową. Już na pierwszy rzut oka widać, że trasa według wariantu Nr 2 jest dłuższa niż wariantu Nr 1, dokładnie mówiąc o ponad 350 m. Dodatkowo trasa ta jest dłuższa niż obecny przejazd przez Pierwoszyzna. Szukając pozytywów wariantu Nr 2 nie znaleźliśmy żadnego poza tym, że obcy czytają turyści nie wiedzący, że do Rewy jest bliżej przez Pierwoszyzna wybiorą obwodnicę. Sam mieszkam przy ul. Wiązowej i na pewno jeździć będę przez Pierwoszyzna, tym bardziej, że wyjazd z Wiązowej jest makabryczny i lepiej będzie jechać przez Widokowa i dalej przez Pierwoszyzna.

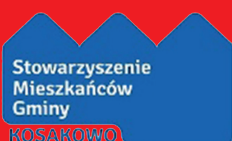
Wariant Nr 1 ma wiele zalet i rozwiązuje parę problemów: jest najkrótszą trasą omijającą Pierwoszyzna w wariantcie tym przewidziano budowę odgałęzienia w kierunku ulicy Słonecznikowej osiedla Fourplex, co pozwoli definitywnie rozwiązać problemy z dojazdem do tego osiedla działki, którymi ma przebiegać obwodnica prawie w całości są własnością naszej gminy odgałęzienie do osiedla Fourplex przebiega przez tereny przeznaczone pod budownictwo i właściciel gruntu powinien być zainteresowany w popieraniu i partycypowaniu w kosztach jego budowy przebieg obwodnicy obok nowo budowanego kościoła pozwoliłby w sposób naturalny należycie go wyeksponować, gdyż obecnie jest słabo widoczny dla przejeżdżających rozwiązanie z rondem przy ul. Widokowej pozwala rozwiązać problem skomunikowania nowych osiedli na granicy Mecheliniek i Pierwoszyzna.

Ten ostatni punkt jest szczególnie ważny, gdyż nawet zauważyli go radni, którzy ze względu na brak rozwiązania komunikacyjnego w tym rejonie odrzucili projekt uchwały o zmianie planu oraz zdecydowali się wydać spore pieniądze na studium komunikacyjne dla gminy, które może okazać się zwykłym wyrzuceniem pieniędzy w błoto. Pisaliśmy o tym w art. pt. „Kropla draży skałę” potwierdzono na sesji Rady Gminy Kosakowo” <http://kosakowo.info/?p=4649>.

Najlepiej to rozwiązanie pokazano na mapce poniżej, gdzie na tle miejscowych planów naniesiono połączenie ulicy Gdynińskiej poprzez Widokową do ul. Wiśniowej i Do Morza (na mapce nakreślone niebieską linią przerywaną). Nie trzeba chyba długo przekonywać, że to rozwiązanie pozwala zmniejszyć ruch na ul. Wiśniowej, szczególnie z jej kłopotliwym wyjazdem oraz pozwala zmniejszyć obecny ruch z osiedla Anchoria przez Mecheliniki i zakorkowane skrzyżowanie ulicy Szkolnej z Gdynią w Mostach.



Henryk Palczewski



SZANOWNI MIESZKAŃCY GMINY KOSAKOWO
Ogłaszamy nabór chętnych do udziału
w bezpłatnych szkoleniach z zakresu samorządności

Obserwując coraz większe zainteresowanie sprawami gminnymi wzbudzone inicjatywą referendum, postanowiliśmy przyspieszyć nasze plany i już teraz organizujemy szkolenia dla przyszłych działaczy samorządowych.

Celem szkoleń jest nie tylko zwiększenie wiedzy o samorządzie, ale także wyłonienie osób, które będziemy mogli w przyszłości wspierać i promować, także na łamach naszego biuletynu jak i w internecie, jako godnych kandydatów do rady w najbliższych wyborach.

Szkolenia i przyszła promocja są bezpłatne, dla mieszkańców naszej gminy.

Zgłoszenia prosimy przysyłać na adres

poczta@kosakowo.info lub SMS na tel. 501-191-961

Stowarzyszenie Mieszkańców Gminy Kosakowo

**W NASTĘPNYM
NUMERZE:**

„Woda wciąż niszczy ich domy, [...]” o problemie mieszkańców Dębogórze Wybudowanie.

PEKO Sp. z o.o. kolesiowsko-polityczne eldorado władzy

Dominik Mięsy

Smacznie i zdrowo
na Twoim stole.
Polecamy wędliny,
mięso i drób z naszej masarni.

RUMIA

ul. Dąbrowskiego 115
ul. Dąbrowskiego 14 D

GDYNIA

ul. Szlifierzy 6
ul. Romanowskiego 50



ZATRUDNIMY PRACOWNIKA NA STANOWISKU SPRZEDAWCA-KASJER

Nasze wymagania: gotowość do pracy fizycznej, rzetelność i uczciwość, umiejętność do pracy w zespole, książeczka do celów sanitarno-epidemiologicznych
Oferujemy: umowę o pracę, atrakcyjne wynagrodzenie plus premia. Kontakt: biuro@dominik-miesny.pl, tel. 531 253 334

CZY TYLKO DWOJE RADNYCH ROZUMIE NA CZYM POLEGA DEMOKRACJA ?

Powyższe pytanie można zadać obserwując co się dzieje wokół wniosku mieszkańców Kazimierza. Pisaliśmy o tym w dwóch artykułach zamieszczonych na www.kosakowo.info.

Mieszkańcy Kazimierza już w 06 października 2015 r. złożyli prośbę do Wójta o przywrócenie granic wsi sprzed 2002 r. Chodzi o 202,97 ha gruntów, które zostały odłączone i przypisane do innych wiosek. Podczas zebrania wiejskiego we wrześniu br. przypomniano o tej sprawie, obecny Wicewójt obiecał „pochylić” się nad nią i co ? ... i nic. Podczas komisji nie mając nic do powiedzenia w temacie, wypowiedział się jak „podrasowany” polityk ad personam. Mówiąc lekceważąco i arogancko o zasłużonej radnej, która załatwiła postulat mieszkańców w sprawie ul. Kasztanowej, tym samym udowodnił, że nie rozumie co to znaczy reprezentować mieszkańców.

<https://www.youtube.com/watch?v=-pEmz3i9wIc>

Sprawą Kazimierza zajęła się radna Mirosława Piotrowska, która złożyła projekt uchwały o przeprowadzenie konsultacji w związku z zamiarem uchwalenia uchwały krzywdzącej kazimierzan. Uchwała powinna być rozpatrywana już na sesji 30 listopada, ale niestety zawiodła organizacja pracy, gdyż wniosek złożony 13/10/2017 r. w kancelarii urzędu dotarł na II piętro do biura rady dopiero 19/10/2017 r., wójt skorzystał z przysługujących mu 30 dni na opiniowanie, a przewodniczący rady nie zdążył wprowadzić uchwały. Żenada, to mało powiedziane.

Problemem nie jest zła organizacja w urzędzie, ale arogancja i lekceważenie mieszkańców Kazimierza. Projekt uchwały, która miała na celu tylko rozpoczęcie wymaganych konsultacji został negatywnie zaopiniowany w komisji ds. Społecznych i Edukacji natomiast pozytywnie w komisji ds. Finansów i Strategii Rozwoju i to tylko dzięki temu, że za głosowała Mirosława Piotrowska i Antoni Strzelec, jedna z radnych była przeciw, a dwoje

innych się wstrzymało od głosu. Trudno opisać jakie argumenty, żeby nie powiedzieć bzdury używano podczas dyskusji, która miała na celu tylko mówiąc kolokwialnie „uwalić” uchwałę. Osobiście próbowałem wyjaśnić, że dyskusja jest na temat rozpoczęcia konsultacji podczas, których będzie można przedstawić swoje racje, a i tak decyzję ostateczną podejmie rada, niestety grochem o ścianę. To należy obejrzeć na załączonych filmikach. Tragiczne w tym wszystkim jest to, że większość radnych nie wie lub nie rozumie co to jest DEMOKRACJA. Po pierwsze nie odpowiadając mieszkańcom na ich wniosek przez dwa lata, dano im do zrozumienia, że są nikim i nikt z nimi się nie liczy. Po drugie nie dopuszczając do rozpoczęcia procedury, która miałaby naprawić ich krzywdę pozbawia się ich podstawowych zasad jakimi powinna rządzić się nasza wspólnota gminna.

Uchwała będzie rozpatrywana na najbliższej sesji i mamy nadzieję, że mimo wszystko zostanie podjęta, chociażby dlatego warto obejrzeć nagrania kto był najbardziej przeciw i to nie był nawet członek komisji.

Henryk Palczewski

STOLARSTWO MEBLOWE TRIO

MOSTY
ul. Ogrodowa 26

kom. 601 610 900
www.trio.net.pl

Wydawca: Stowarzyszenie Mieszkańców Gminy Kosakowo

Redaktor Naczelny: Henryk Palczewski

Adres:

81-181 Gdynia, ul. Adm.J.Unruga 26
e-mail: poczta@kosakowo.info, www.kosakowo.info
tel. 501-191-961

Druk: tel. 58 531-57-30
e-mail: bok@zgdruk.eu

Nakład: 4500 sztuk

**Zakłady
Graficzne**
im. Józefa Czyżewskiego Sp. z o. o.